

Procediment: Actuació SEM davant Incendis Forestals o Grans Incendis Forestals

Cas IF Pont de Vilomara

061 /Salut
Respon

Salut/ emergències mèdiques

 Generalitat
de Catalunya



Objectius:

- Definir l'activació dels recursos assistencials SEM davant d'un Incendi Forestal (IF) o Gran Incendi Forestal (GIF).
- Estructurar la resposta de manera proporcional a la mobilització de recursos.
- Establir els sistemes de comunicació interna, canals i registre de dades dels incidents.
- Establir la cadena de comandaments.



Valoració del risc:



**UCO
Sala CECOS
afectada**

Briefing Matinal: Campanya Forestal

- Condicions Meteorològiques.
- Mapa de Perill.

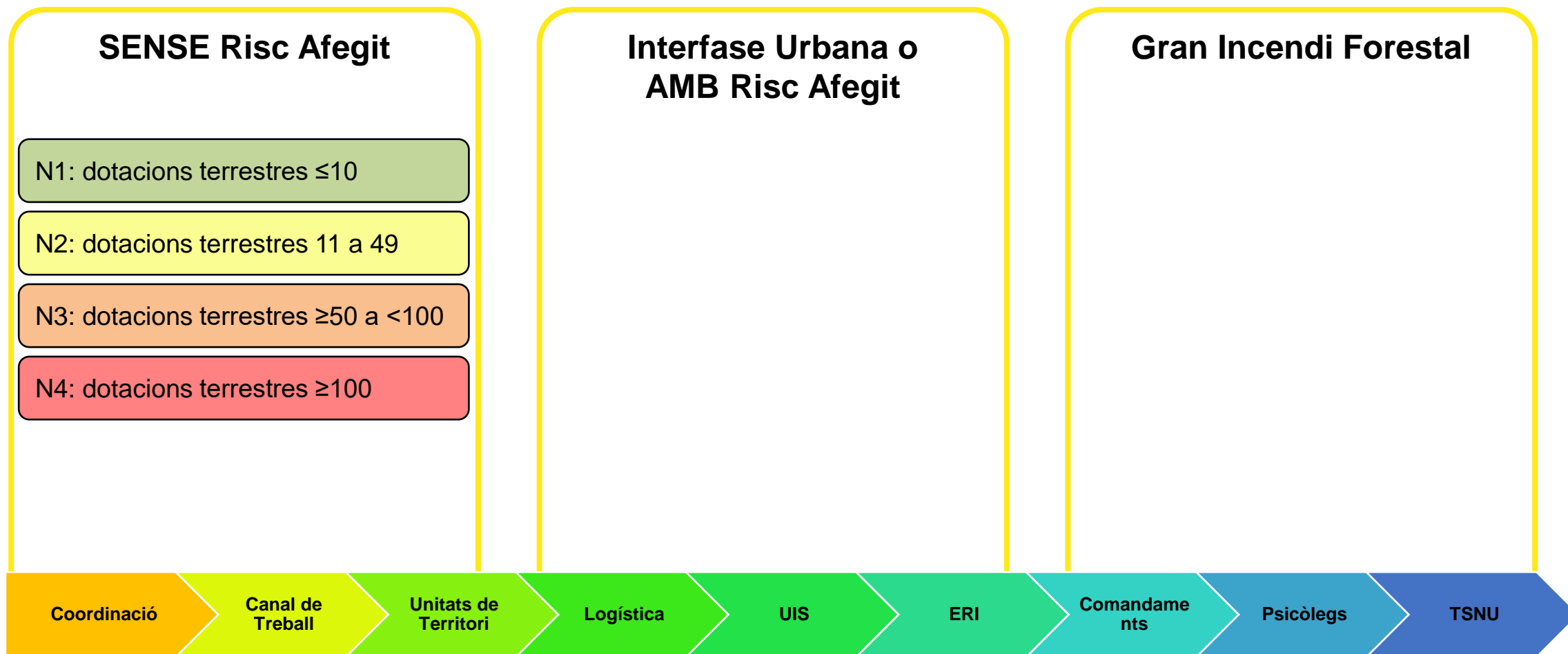
Informació de Sala Bombers:

- Tipus d'incendi i característiques.
- Confirmar ubicació (Punt Trobada vs Trànsit).
- Número de dotacions destinades.
- Fase Interurbana?
 - Evacuació i/o confinaments.
 - Afectació infraestructures sensibles.

Informació de Sala Mossos d'Esquadra:

- Afectacions i/o possibles afectacions viàries.

Resposta SEM:



Resposta SEM

NIVELL 1 (Dotacions)	NIVELL 2 (Dotacions te)	NIVELL 3 (Dotacions terre)	NIVELL 4 (Dotacions terrestres treballant ≥100)	
Coordinació	Coordinació	Coordinació	Coordinació	Posició UCO de la Sala CECOS afectada. Valoració per comandament al lloc l'activació de UCO10 per gestió in situ.
Canal de treball	Canal de treball	Canal de treball	Canal de treball	Canal independent de treball – EMEX_CAT
Unitats de territori	Unitats de territori	Unitats de territori	Unitats de territori	1 SVB
	Logística			Comandament territorial al lloc realitzarà valoració i es dimensionarà la resposta a les necessitats de l'incident.
Logística	UIS	Logística	Logística	Valorar durada de l'incident per possible activació de logística per a avituallaments, gestió de relleus i muntatge d'ASM per als professionals.
UIS	ERI	UIS	UIS	1 unitat UIS Un cop al lloc es valorarà relleu amb les unitats de territori.
ERI	Comandaments	ERI	ERI	1 unitat ERI (subjecta a operativa de bombers)
Comandaments		Comandaments	Comandaments	Comandament Territorial Comandament UIS Alerta DK0
			Comandament UIS), Pre-alerta DK0	



IF Pont de Vilomara

Un cop classificat com IF AMB interfase Urbana o Risc Afegit, es segueix el següent check-list, on es comprova l'activació de cadascun dels punts tal i com marca el procediment.

Coordinació	●	Posició UCO de la Sala CECOS afectada. Valoració per comandament al lloc l'activació de UCO10 per gestió in situ.
Canal de treball	●	Canal independent de treball – EMEX_CAT
Unitats de territori	●	1 SVB Valorar ECO o VIR o SVA Comandament al lloc realitzarà valoració i es dimensionarà la resposta a les necessitats de l'incident.
Logística	●	Valorar durada de l'incident per possible activació de logística per a avituallaments, gestió de relleus i muntatge d'ASM per als professionals.
UIS	●	2 unitats UIS Un cop al lloc es valorarà relleu amb les unitats de territori.
ERI	●	1 unitat ERI (subjecta a operativa de bombers)
Comandaments	●	Comandament Territorial Comandament UIS Alerta DK0
TSNU	●	En cas de necessitat
Psicòlegs	●	En cas de necessitat



Resum afectats

- 25 assistències en total:
 - 11 Assistències sanitàries a població
 - 5 assistències sanitàries a intervinents
 - 9 assistències psicològiques a població
 - Suport psicològic grupal
- De totes ells 5 van requerir trasllat a Centre Sanitari




Desplegament SEM IF Pont de Vilomara



- Sales:
(Reus, Motors/
UMA)
- Unitats: SVB, -
SVA, ERIs, UIS
- Psicòlegs
- TSNU
- Comandaments

Important: Valoració 1a unitat al lloc:


1



bombers
■ ■ ■ ■

Cè·l·lula
d'avaluació

2



- Tipus d'incendi i característiques.
- Ubicació de l'incendi i on es conformarà el Punt de Trànsit (PT), així com la previsió o no de CCB.
- N° de dotacions sobre el terreny o quantitat de professionals.
- En situació d'interfase urbana.
 - Possibilitat d'evacuació i/o confinaments de poblacions.
 - Possibilitat d'afectació de infraestructures sensibles o riscos afegits.



Dubtes?



Moltes gràcies!!!

