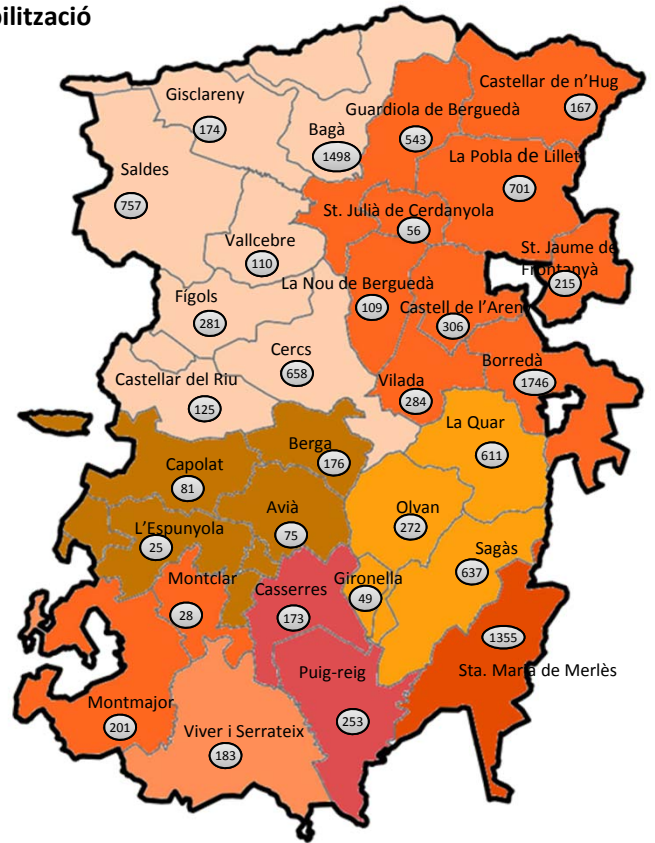


## Dispositiu

- 30 Ajuntaments
- 6 Agrupacions de Defensa Forestal
- 89.175 ha forestals a la zona
- 8 Unitats mòbils d'informació
- 20 Persones contractades



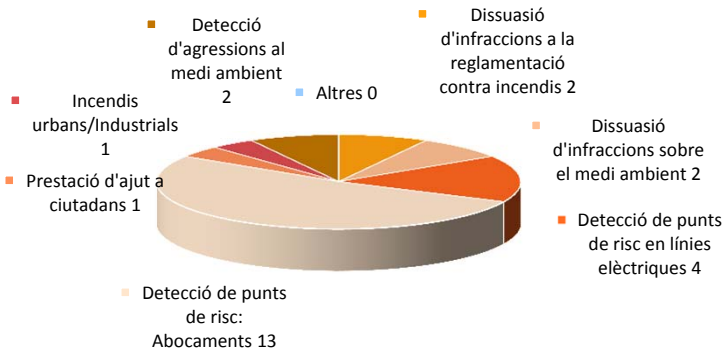
## Sensibilització



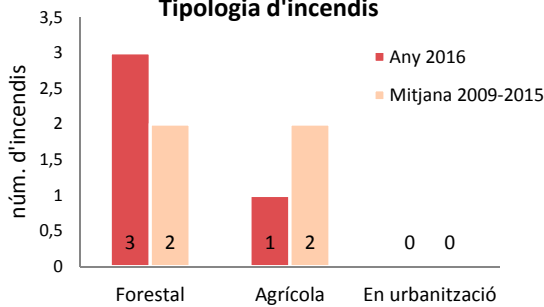
13.458

Persones informades de la normativa de prevenció d'incendis

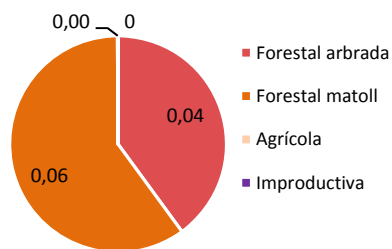
## Incidències



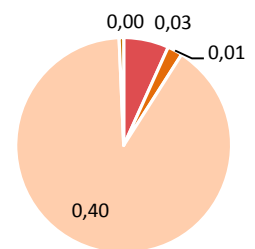
## Tipologia d'incendis



## Superfície afectada any 2016 (0,1ha)



## Superfície afectada mitjana 2009-2015 (0,42ha)



Tot i que la pluviometria durant els mesos de juny, juliol i agost s'ha situat entre el 30 i el 70% de la mitjana climàtica a pràcticament tota la comarca\*, durant la campanya d'estiu no s'han produït incendis importants.

Cal destacar la gran tasca que han fet els informadors del PVI pel que fa al nombre de persones informades respecte a la normativa de prevenció d'incendis, arribant a les 13.458 informacions preventives. Aquestes han estat concentrades a la zona de la Riera de Merlès i a les àrees recreatives de l'Alt Berguedà.

\*Font SMC

